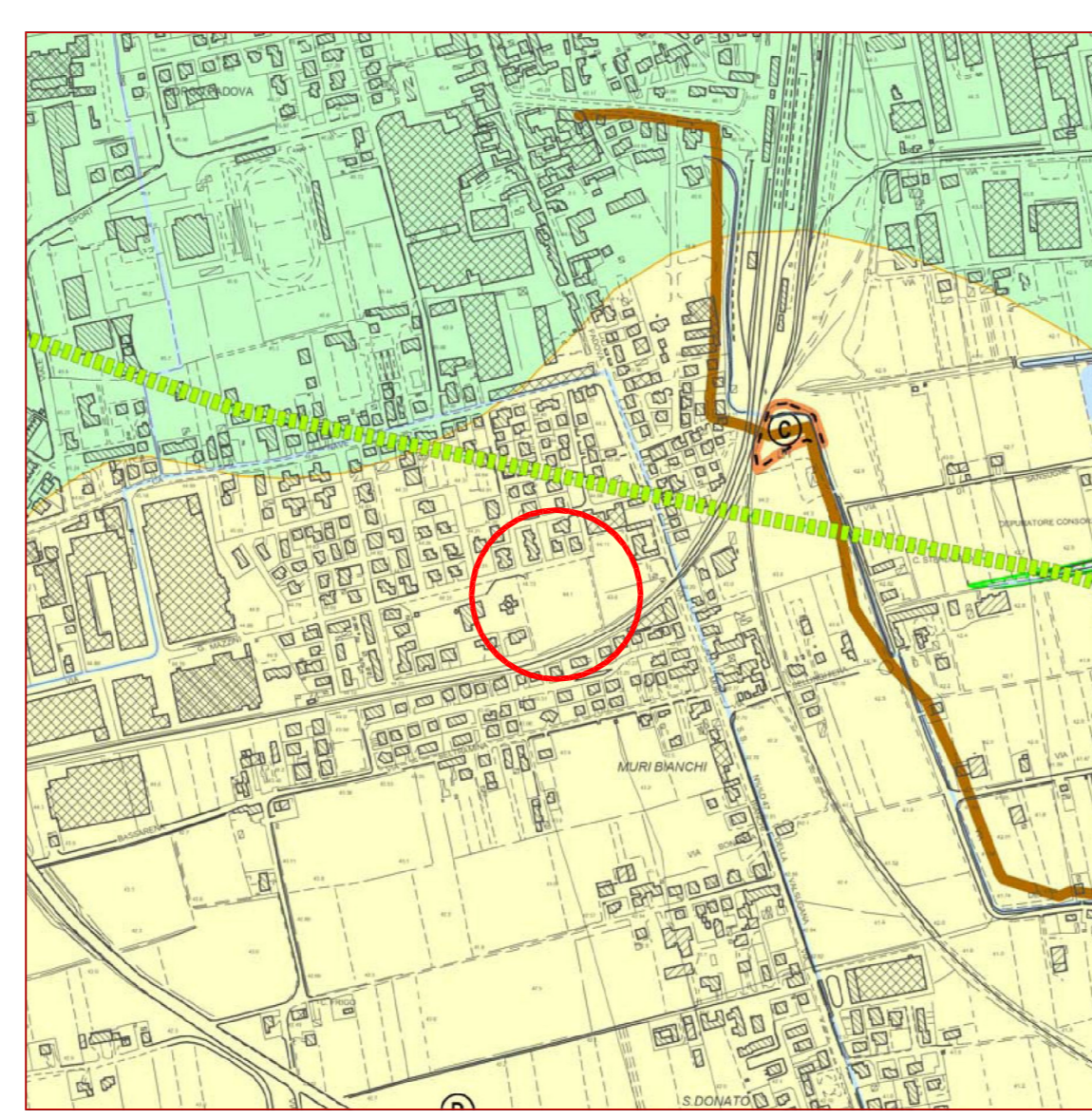
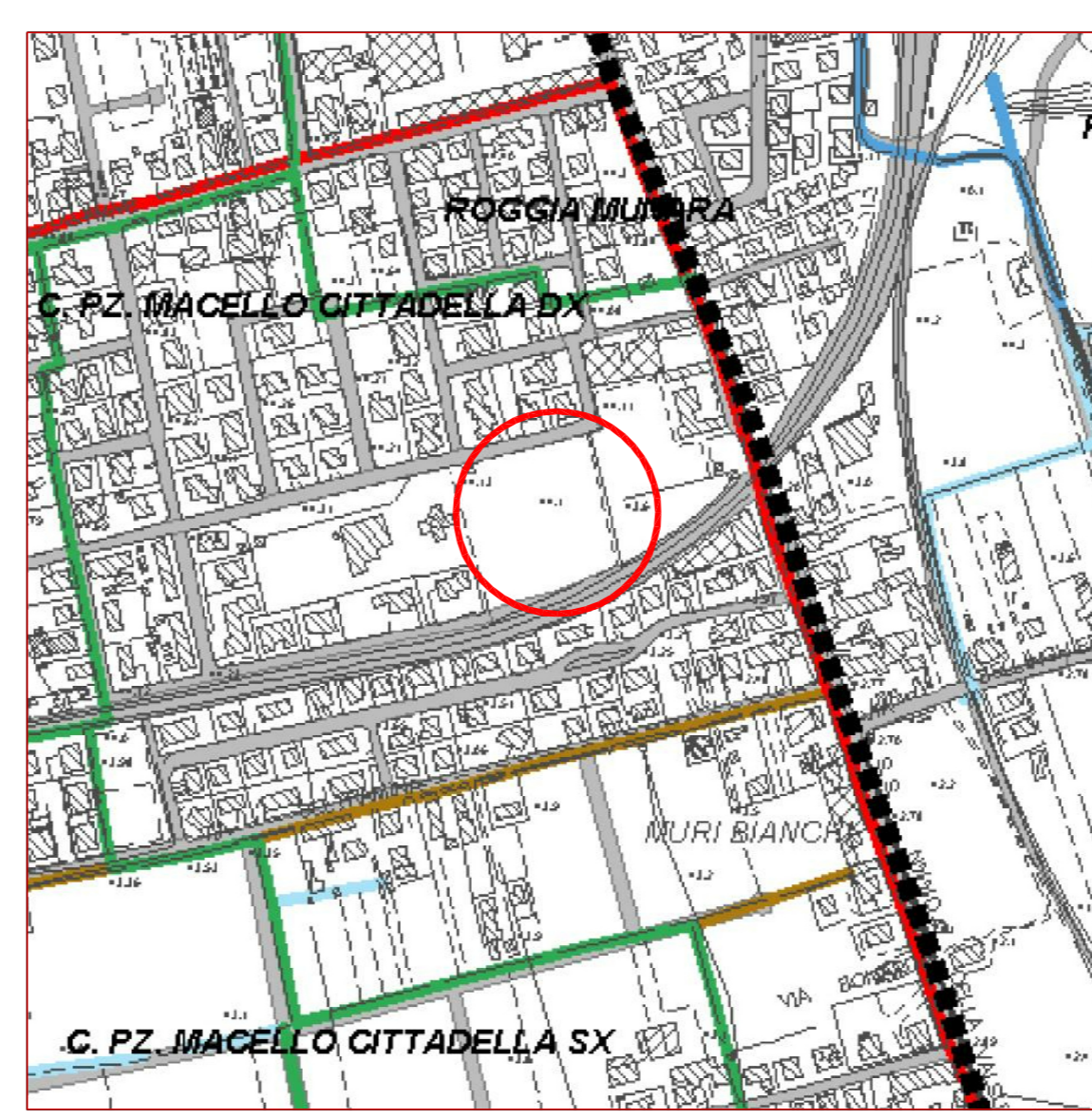


Estratto di P.I. "Zonizzazione Intero Territorio Comunale"
 Sistemi dei servizi "Aree attrezzate a parco e per il gioco e lo sport"
 "Zone con vincoli decaduti"
 scala 1:5000



Estratto di P.I. "Fragilità del territorio"
 Area idonea a condizione:
 D - Mediorile caratteristiche geotecniche dei terreni, prof. falda >3 m;
 assenti fenomeni di essonazione e rischio idrogeologico
 scala 1:10000



Estratto P.I. "Rete idrografica"
 scala 1:5000

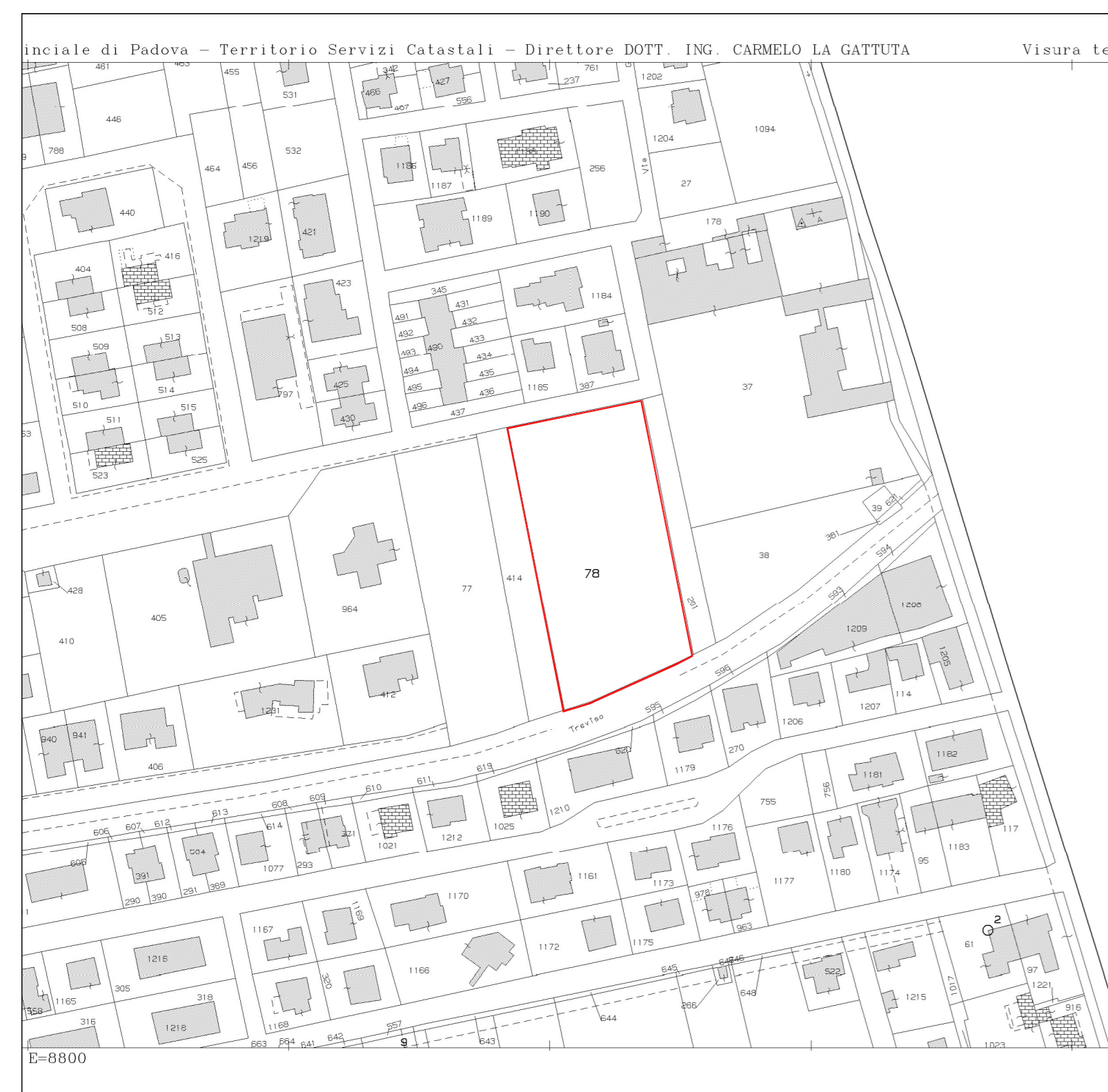


Aerofotogrammetrico
 scala 1:10000

Sistema dei Servizi

- Aree per l'istruzione
- Aree per attrezzature di interesse comune
- Aree attrezzate a parco e per il gioco e lo sport
- Zone con Vincoli Decaduti

Legenda P.I. "Zonizzazione Intero Territorio Comunale"



Estratto Catastale
 Comune di Cittadella, foglio n. 37, mappale n. 78
 Scala 1:2000



LEGENDA:

- Confine di proprietà

RILIEVO
 scala 1:250

COMUNE DI CITTADELLA PROVINCIA DI PADOVA	
Strelotto Maria-Lidia Girolimetto Virginia	
Piano di Lottizzazione Z.T.O. C2 Cittadella, via Mazzini	
<small>02400</small> E-mail: studio@autoprogetti.it via Borgo Bassano, 79 - Cittadella (PD) tel. 0499423239 - fax 0495074179	
Architetto TONIOLO SIMONE <small>c.f.: 01666110827432 - p.i.: 03325192082</small>	
Progettista	Collaboratore
Collaboratore	Collaboratore
Data: 01.10.2014 Aggiornamenti: Scale: 1:250 File:	
Tavola A 1	
INQUADRAMENTO TERRITORIALE	